

פרטי נוף קויים

סיווג העבירות לשבילים נקבע על פי הסטנדרט המקובל במפות ניווט אופניים. עבירות השביל המסומנת היא ממוצעת, ויתכנו קטעים קצרים שהם קלים או קשים יותר. במקרה של התלבטות נבחר הסימון המתמיר (עבירות נמוכה יותר).

יתכן כי נוספו/נמחקו שבילים בצמוד לשדות חקלאיים. יתכן, בסבירות נמוכה יותר, כי נוספו סינגלים ושבילים ביערות.

סומנו רק גדרות בלתי עבירות ואסורות למעבר (לרוב מסביב לאתרים פרטיים). יש הרבה מאוד שטחי מרעה מגודרים בגדרות עבירות. גדרות אלה אינן מסומנות במפה.




סימון	הגדרה ותיאור	עבירות ריצה	עבירות רכיבה
	דרך עפר רחבה, לרוב מכורכר כבוש, עבירה לרכב פרטי גם בחורף.	גבוהה	גבוהה
	דרך עפר "רגילה". עבירה לרכב פרטי, אך עשויה להיות בוצית בחורף.	גבוהה	גבוהה
	דרך עפר טרשית, עבירה לרכב שטח.	גבוהה	בינונית
	דרך עפר טרשית מאוד, ו/או בשיפוע חזק, ו/או מכוסה עשב גבוה.	בינונית עד נמוכה	נמוכה עד בלתי אפשרית
	סינגל סלול, ללא מכשולים.	גבוהה	גבוהה
	סינגל "רגיל", ולעיתים רחוקות דרך עפר "רגילה" שאינה בולטת בשטח. ברכיבה על אופניים יתכנו עצירות מעטות עקב מכשול.	גבוהה	גבוהה עד בינונית
	סינגל קשה, רוכב לא מיומן עשוי להידרש לעצירות תכופות.	גבוהה עד בינונית	בינונית עד נמוכה
	סינגל קשה מאוד. לעיתים התואי לא ברור בשטח.	בינונית עד נמוכה	נמוכה עד בלתי אפשרית
	כביש בין עירוני ברוחב של שתי משאיות או יותר. רוב הכבישים מסוג זה אסורים למעבר.	גבוהה	גבוהה
	כביש מקומי או רחוב, ברוחב של משאית אחת לכל היותר.	גבוהה	גבוהה
	ערוץ נחל אכזב בולט. צפויה זרימה בימי גשם.	נמוכה	בלתי אפשרית
	קו גובה רגיל. הפרש אנכי בין שני קווי גובה סמוכים 10 מטר.	-	-
	כל קו גובה חמישי - מודגש.	-	-
	קו מתח עליון/גבוה. הקו האנכי החוצה מציין עמוד חשמל.	-	-
	גדר בלתי עבירה. אסור לטפס עליה או לעבור אותה (גם אם יש בה פרצה).	-	-

תכסית

שינויים בשטח ביחס למפה : שטחים חקלאיים עשויים להיות מעובדים או לא מעובדים על בסיס עונתי. בנוסף, קיימת אפשרות שמספר קטן של שדות בור הוסבו לחלקות מעובדות, או ששדות פלחה הוסבו למטעים (ולחפץ). יתכן שמספר חלקות יער עברו דילול ע"י קק"ל.

סוג התכסית בשטחים ה"טבעיים" (יער, חורש, שטחים חצי-פתוחים) נקבע בעיקר על פי תצ"א, ומהווה הערכה בלבד לעבירות ממוצעת. העבירות בפועל עשויה להיות שונה במקצת מהסימון במפה. למשל, יער המסומן כפתוח (לבן) עשוי להיות סבוך יותר בחלקו, ויער המסומן כסבוך (ירוק בהיר) עשוי להיות עביר יותר בחלקו.

הגבולות בין סוגי תכסית דומים (יער פתוח/יער סבוך, שטח חצי פתוח טרשי/חורש צפוף) אינם מדויקים, ואין להתייחס אליהם ככאלה.

סימון	הגדרה ותיאור	עבירות ריצה	עבירות רכיבה
	שטח פרטי או מיושב. אין להיכנס לתוכו או לעבור בו, אלא בשבילים וכבישים המסומנים במפה.	אסורה	אסורה
	שדה חקלאי. נא להימנע מלחצות שדות <u>מעובדים</u> , או לחצותם בחלק הצר ביותר.	בינונית	בינונית
	מטע חקלאי. ניתן לחצותו תוך הימנעות מפגיעה בעצים ובציוד חקלאי. עבירות המטע תלויה בסוג העצים והקרקה. המטע עשוי להיות בוצי לאחר גשם.	גבוהה (לרוב) עד נמוכה	גבוהה עד בלתי אפשרית
	כרם. ניתן לחצותו, תוך הימנעות מפגיעה בגפנים ובציוד חקלאי. חובה לחצות במקביל לכיוון השורות (בהתאם לכיוון הקווים הירוקים). עשוי להיות בוצי לאחר גשם.	גבוהה עד נמוכה	גבוהה עד בלתי אפשרית
	שטח פתוח, לא טרשי, ללא עצים ושיחים, עם עשביה בגובה נמוך. עשוי להיות בוצי לאחר גשם.	גבוהה	בינונית עד נמוכה
	שטח סלול או כורכר (חניה לדוגמה).	גבוהה	גבוהה
	יער פתוח (לבן). צמחיית קרקע בצפיפות נמוכה עד בינונית.	גבוהה	בינונית עד נמוכה
	יער סבוך. צמחיית קרקע בצפיפות בינונית עד גבוהה.	בינונית עד נמוכה	נמוכה עד בלתי אפשרית
	שדה בור – ללא עצים (או בודדים בלבד), אך טרשי ו/או מאופיין בעשביה גבוהה ו/או בשיחים לא צפופים מדי.	גבוהה עד בינונית	בינונית עד בלתי אפשרית
	שטח פתוח, יתכן טרשי מעט, עם עצים בצפיפות נמוכה. לרוב – מטעי חרוב בגאיות.	גבוהה עד בינונית	בינונית עד נמוכה
	שטח חצי פתוח טרשי. מתאר מגוון רחב של סוגי שטח: יער דליל, שטח חצי פתוח עם עצים פזורים, חורש טבעי שצפיפותו נמוכה עד בינונית.	גבוהה עד בינונית	בינונית עד בלתי אפשרית
	שטח חצי פתוח טרשי סבוך. לרוב מתאר חורש טבעי צפוף, לעיתים רחוקות קבוצות צבר גדולות.	נמוכה עד בלתי אפשרית	בלתי אפשרית
	שטח סלעי/חורבות/אבנים מפוזרות.	בינונית עד נמוכה	בלתי אפשרית
	משטח סלע	גבוהה	גבוהה עד בינונית

פרטי נוף נקודתיים

הפרטים הנקודתיים הממופים הם לרוב פרטים גדולים/בולטים/מיוחדים. המיפוי הוא סלקטיבי, ומאוד לא אחיד בהיקפו. פרטים נקודתיים מופו בעיקר כתחנות או בקרבת תחנות ולאורך שבילים, ופחות "בעומק השטח".

סימון	הגדרה ותיאור
	תחנת מים
	חסימה בשביל, לרוב שער בגדר בקר. ניתן לעבור את החסימה בהליכה בלבד. רוכבים יצטרכו להעביר את האופניים רגלית.
	עצים בולטים: גדול, בינוני/קטן.
	עץ מיוחד, יוצא דופן בסביבתו (מזן נדיר בשטח, עץ גדול מת).
	מצוק בלתי עביר או מסוכן. שפת תהום (של מערת פעמון לדוגמה). אסור להתקרב.
	בור. בור מסוכן (פתוח ועמוק) – שימוש בסימן זה נעשה לרוב בקרבת תחנות.
	מערה. כיוון ה-V מציין את כיוון פתח המערה.
	מבנה או חורבה. חורבה ללא תקרה.
	חממה או מבנה חקלאי
	אנטנה גבוהה או מגדל בולט
	אנדרטה מיוחדת, פרט מלאכותי אחר.
	שיבר גדול או מתקן מים. בור מים.
	סלע גדול, ערמת אבנים.
	שקע (בדרך כלל גדול אך לא עמוק)
	קיר עפר. מתלול עפר.
	קיר אבנים או סוללת סלעים